Para más información acceder a **ecuador.mapbiomas.org**

MAPBIOMAS 4.0 ECUADOR

Ecuador

Dinámica anual de la cobertura y uso del suelo **(1985-2025)**

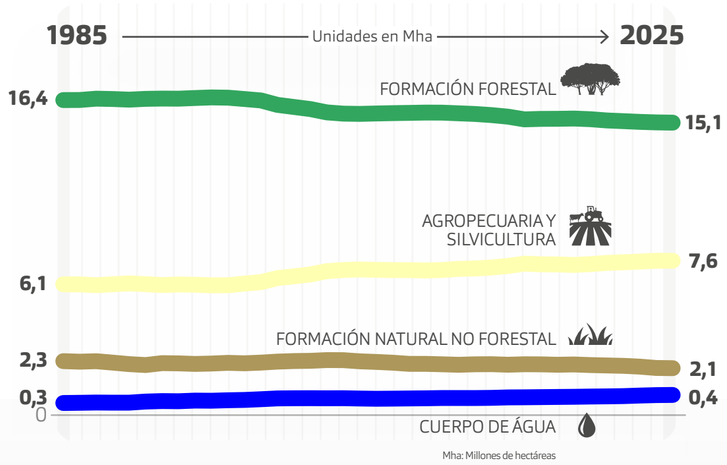

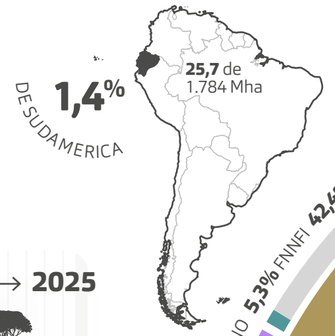

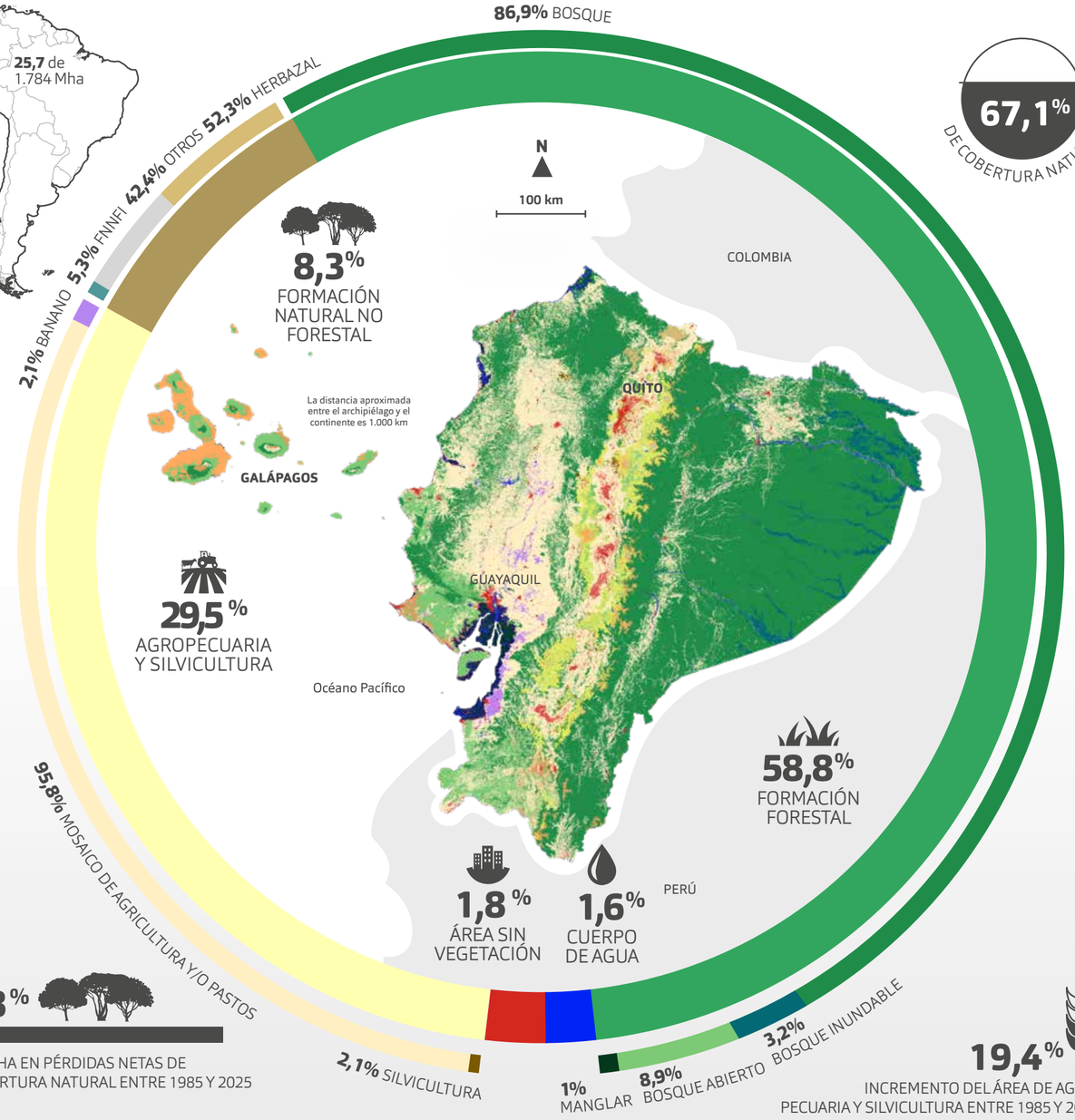

67,1% DE COBERTURA NATURAL

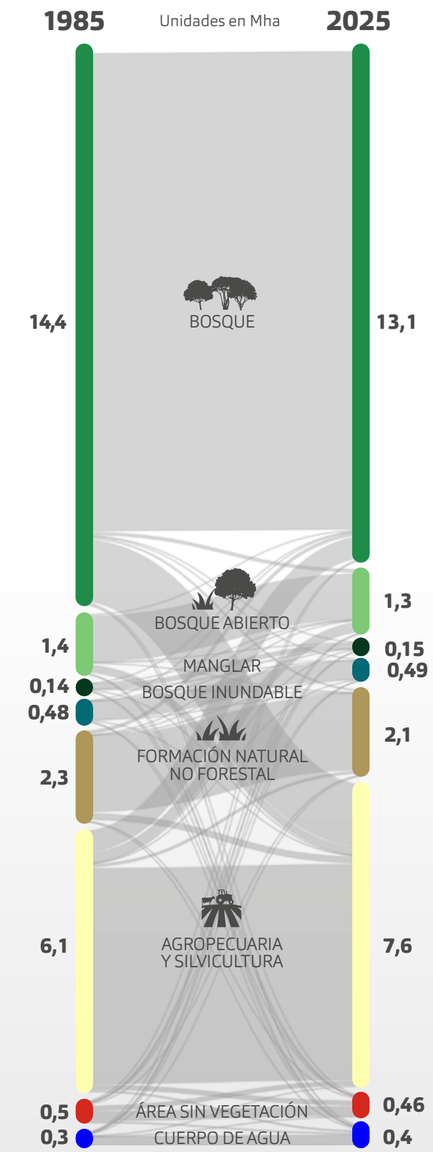

BIOMAS

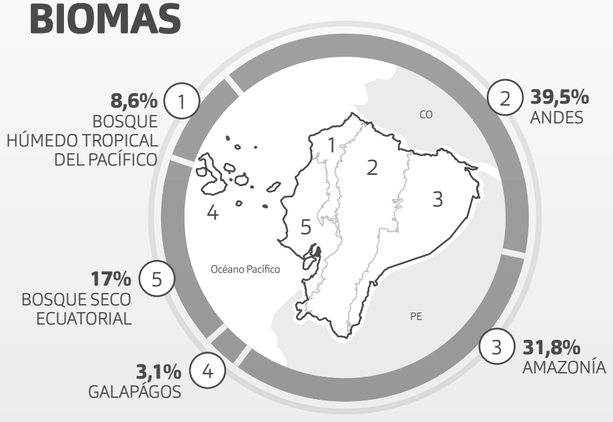

8%

1,5 MHA EN PÉRDIDAS NETAS DE COBERTURA NATURAL ENTRE 1985 Y 2025

19,4%

INCREMENTO DEL ÁREA DE AGRO-PECUARIA Y SILVICULTURA ENTRE 1985 Y 2025

Proyecto MapBiomas Ecuador - Colección 4.0 de la Serie Anual de Mapas de Cobertura y Uso del Suelo de Ecuador. El proyecto MapBiomas Ecuador es una iniciativa multi-institucional para generar mapas anuales de cobertura y uso del suelo del territorio ecuatoriano.

FORMACIÓN FORESTAL | BOSQUE | BOSQUE ABIERTO | MANGLAR | BOSQUE INUNDABLE | **FORMACIÓN NATURAL NO FORESTAL** | FORMACIÓN NATURAL NO FORESTAL INUNDABLE | HERBAZAL | AFLORAMIENTO ROCOSO | OTRA FORMACIÓN NATURAL NO FORESTAL | HERBAZALES Y ARBUSTALES ANDINOS | HERBAZALES ANDINOS INUNDABLES | **AGROPECUARIA Y SILVICULTURA** | SILVICULTURA | BANANO | MOSAICO DE AGRICULTURA Y/O PASTOS | **ÁREA SIN VEGETACIÓN** | INFRA-ESTRUCTURA URBANA | MINERÍA | OTRA ÁREA NATURAL SIN VEGETACIÓN | OTRA ÁREA ANTRÓPICA SIN VEGETACIÓN | **CUERPO DE AGUA** | ACUICULTURA | RIO, LAGO U OCEANO | GLACIAR